

INFORME DE MONITOREO DE MEDIOS*

Fecha: 31/07/2022

Semana N° 31

Coordinación de Vigilancia Epidemiológica

*Vigilancia basada en eventos de interés epidemiológico mediante el monitoreo de medios abiertos de comunicación locales y nacionales.

Reporte de eventos:

| Amenaza | Tema | Medio | Fecha | Resumen | Liga | Prioridad |
|-----------|---|----------------------|---------------|---|---|-----------|
| Biológico | Protocolos de sanidad ante Viruela Simica | El Sol de Cuernavaca | 29 julio 2022 | Este 28 de julio la Secretaría de Salud en Morelos anunció que en el Instituto Mexicano de Seguro Social se estaba atendiendo el primer caso sospechoso de viruela del mono en la entidad, sin embargo hasta el momento no han hecho algún pronunciamiento para confirmarlo. | https://www.elsoldecuernavaca.com.mx/local/cuernavaca-refuerza-protocolos-de-sanidad-frente-a-viruela-del-mono-8665688.html | Bajo |
| Biológico | Casos Covid-19 | Diario de Morelos | 31 julio 2022 | La Secretaría de Salud informó que a la fecha en Morelos se han estudiado 335 mil 334 personas, de las cuales se han confirmado 81 mil 134 con COVID-19; 2 mil 160 están activas y se han registrado 5 mil 312 defunciones. | https://www.diariodemorelos.com/noticias/reportan-475-nuevos-contagios-de-covid19-en-morelos | Bajo |
| Biológico | Accidentes por consumo de alcohol | Diario de Morelos | 31 julio 2022 | A pesar de las múltiples campañas de concientización y el aumento de sanciones, no se ha conseguido que la población cambie sus hábitos y deje de combinar alcohol con el volante, como una medida efectiva para prevenir accidentes de tránsito. | https://www.diariodemorelos.com/noticias/aumentan-por-consumo-de-alcohol-accidentes-de-auto-en-morelos | Bajo |
| Biológico | Repuntes de casos Covid-19 | La Unión | 31 julio 2022 | Las hospitalizaciones de pacientes por covid-19 tuvieron un repunte de alrededor del 18 por ciento, informó el secretario de Salud, Marco Antonio Cantú Cuevas, quien expuso que la mayoría de esos pacientes no se habían vacunado. Dejó en claro que no hay condiciones para suspender el uso del cubrebocas. | https://www.launion.com.mx/morelos/sociedad/noticias/210677-repontan-hospitalizaciones-de-pacientes-por-covid-en-morelos.html | Bajo |



<http://ssm.gob.mx>



Servicios de Salud Morelos



@MorelosSalud

Callejón Borda N°3 Col. Centro C.P. 62000
Teléfono (777) 312 62 31 / 314 33 36 ext. 222

**Calle Gómez Azcárate No. 205, Col. Lomas de la Selva
C.P. 62270, Cuernavaca, Morelos. Tel.: 777 102 25 56**

INFORME DE RIESGOS METEOROLÓGICOS

Fecha: 31/07/2022

Semana N° 31

Coordinación de Vigilancia Epidemiológica

Fuente: Servicio Meteorológico Nacional de México, CONAGUA.

LLUVIAS PUNTUALES MUY FUERTES SE PREVÉN EN ZONAS DE PUEBLA, VERACRUZ, MICHOACÁN, GUERRERO, OAXACA Y CHIAPAS

Para hoy, el **monzón mexicano** sobre el noroeste del territorio mexicano, generará lluvias puntuales fuertes en Sonora, Sinaloa, Chihuahua y Durango. La **onda tropical Núm. 17** que se extenderá al sur de las costas de Jalisco y que dejará de afectar gradualmente al país, originarán chubascos en Nayarit y lluvias puntuales fuertes en Jalisco y Colima. A su vez, un **canal de baja presión** y la entrada de aire húmedo sobre el litoral medio del Pacífico Mexicano, producirán lluvias aisladas y chubascos en los estados de la Mesa del Norte y Mesa Central, lluvias puntuales fuertes en el Valle de México y puntuales muy fuertes en Puebla, Michoacán y Guerrero, las cuales estarán acompañadas de descargas eléctricas, rachas de viento y posible caída de granizo, además de que podrían incrementar los niveles de ríos y arroyos, así como ocasionar deslaves e inundaciones en zonas bajas de dichas regiones. Otro **canal de baja presión** que se extenderá sobre el Istmo de Tehuantepec y el sureste del país, aunado a la entrada de humedad del Golfo de México y Mar Caribe, ocasionarán chubascos en Tamaulipas, Tabasco y estados de la Península de Yucatán, además de lluvias puntuales muy fuertes en el sur de Veracruz, Oaxaca y Chiapas. Finalmente, persistirá el ambiente vespertino cálido a caluroso sobre los estados costeros del país y entidades del noroeste, norte y noreste de México, con temperaturas muy calurosas que podrían superar los 40 °C, en Baja California, Sonora, Coahuila, Nuevo León y Tamaulipas.

Las lluvias se acompañarán de descargas eléctricas, vientos fuertes y probable caída de granizo. Asimismo, podrían ocasionar incremento en los niveles de ríos y arroyos, deslaves e inundaciones

lluvias fuertes con puntuales muy fuertes (25-50mm):


Sonora, Sinaloa, Chihuahua, Durango, Jalisco, Colima, Estado de México, Ciudad de México y **Morelos**.

Temperaturas Máximas de 30-35 °C:

Nayarit, Colima, Durango, Zacatecas, Puebla (suroeste), **Morelos (sur)** y Quintana Roo.

Pronostico en región Mesa Central:

Cielo medio nublado por la mañana. Ambiente matutino fresco, siendo frío y con bancos de niebla en zonas serranas de Hidalgo, Tlaxcala y Puebla. **Por la tarde, cielo nublado con probabilidad de lluvias** puntuales muy fuertes en Puebla; **fuertes en Morelos** y chubascos en Guanajuato, Querétaro, Hidalgo y Tlaxcala; todas con descargas eléctricas y posible caída de granizo. Ambiente vespertino templado a cálido. Viento del este y noreste de 10 a 25 km/h en la región, con rachas de 30 a 40 km/h en Guanajuato.



<http://ssm.gob.mx>



Servicios de Salud Morelos



@MorelosSalud

Callejón Borda N°3 Col. Centro C.P. 62000
Teléfono (777) 312 62 31 / 314 33 36 ext. 222

**Calle Gómez Azcárate No. 205, Col. Lomas de la Selva
C.P. 62270, Cuernavaca, Morelos. Tel.: 777 102 25 56**

INFORME DE MONITOREO VOLCÁNICO Y SISMOLÓGICO

Fecha: 31/07/2022

Semana N° 31

Coordinación de Vigilancia Epidemiológica

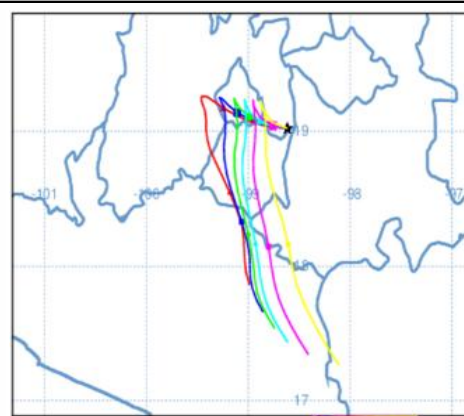
Fuente: Servicio Sismológico Nacional, UNAM. / Centro nacional de Prevención de Desastres (CENAPRED)-SEGOB, SENEAM-SCT y NOAA.

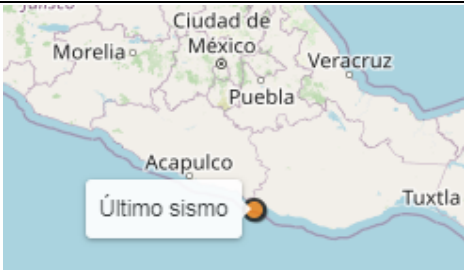
En las últimas 24 horas, mediante los sistemas de **monitoreo del volcán Popocatepetl**, se detectaron **51 exhalaciones de baja intensidad, acompañadas de vapor de agua, gases volcánicos y en ocasiones con ligeras cantidades de ceniza**. Adicionalmente, se registraron **21 minutos de tremor de baja amplitud**. Al momento de este reporte **se observa emisión de vapor de agua y gas en dirección noroeste**.

| NIVEL DE ALERTA | SEMAFORO | AMARILLO-FASE 2 | RECOMENDACIONES PARA LA FASE AMARILLO FASE 2 |
|-----------------|--|-----------------|--|
| | <p>El volcán presenta incremento en su actividad, con explosiones esporádicas:</p> <ul style="list-style-type: none">● Pluma continua de vapor de agua y gas.● Caída de ceniza leves a moderadas en poblaciones cercanas.● Lanzamiento de fragmentos incandescentes y posibilidad de flujos piroclásticos de corto alcance asociado a las explosiones.● Crecimiento y destrucción de domos de lava.● Flujos de lodo o escombros de corto alcance. | | |
| | | | <ol style="list-style-type: none">1. Continuar con el radio de seguridad de 12 km, por lo que la permanencia en esa área no está permitida.2. Controlar el tránsito entre Santiago Xalitxintla y San Pedro Nexapa, vía Paso de Cortés.3. A las autoridades de Protección Civil, mantener sus procedimientos preventivos, de acuerdo con sus planes operativos.4. A la población se le recomienda eleva la atención a los avisos de las autoridades de su localidad y se exhorta a no acercarse al volcán, y mucho menos al cráter.5. Mantenerse fuera de cañadas ante posibles flujos de lodo, principalmente en temporada de lluvias. |

PRONOSTICO DE CAIDA DE CENIZA

En caso de una exhalación de ceniza volcánica, **el pronóstico de trayectoria hacia el oeste-noroeste, cambiando al sur-suroeste**, (simulando exhalación cada hora en las próximas 6 horas) a su paso por la zona sureste, centro y centro-sur del Estado de México; zona sureste, este, sur, centro, oeste y suroeste de la ciudad de México y **zona noreste, norte, noroeste y centro del estado de Morelos**, para las **primeras 12 horas de pronóstico**, (14:00 a las 02:00 hora local). Posteriormente para las últimas 12 horas de pronóstico, (02:00 a las 14:00 hora local del día siguiente), **las trayectorias continuarán sobre la zona centro, este, oeste, sureste, sur y sur-suroeste del estado de Morelos**; zona centro-sur del Estado de México; zona suroeste del estado de Puebla; zona nor-noreste, noreste y este del estado de Guerrero y zona oeste del estado de Oaxaca.



| SISMOS | <p>Se registró sismo de magnitud de 4.2 grados Richter, a las 04:58:25 hrs con localización del epicentro a 44 km al suroeste de Pinotepa Nacional, Oaxaca.</p> <p>NO PERCIBIDO EN EL ESTADO DE MORELOS.</p> |  |
|--------|--|---|
| | <p>REPORTE DE DAÑOS A LA POBLACION</p> <p>Sin reporte de daños a la población ni a la infraestructura en salud.</p> | |

**PROTECCIÓN
CIVIL**

<http://ssm.gob.mx>



Servicios de Salud Morelos



@MorelosSalud

Callejón Borda N°3 Col. Centro C.P. 62000
Teléfono (777) 312 62 31 / 314 33 36 ext. 222

**Calle Gómez Azcárate No. 205, Col. Lomas de la Selva
C.P. 62270, Cuernavaca, Morelos. Tel.: 777 102 25 56**

INFORME DE MONITOREO DE TEMPERATURAS Y CALIDAD DEL AIRE

Fecha: 31/07/2022

Semana N° 31

Coordinación de Vigilancia Epidemiológica

Fuente: Comisión Estatal de Agua (CEAGUA)

**PRONOSTICO DE TEMPERATURAS POR
MUNICIPIO**

| Municipio | Min. | Max. | Municipio | Min. | Max. |
|-------------|------|------|-----------------|------|------|
| Amacuzac | 16° | 35° | Tepalcingo | 19° | 32° |
| Cuautla | 16° | 29° | Ayala | 19° | 34° |
| Jiutepec | 15° | 29° | Huitzilac | 09° | 23° |
| Temixco | 17° | 34° | Tepoztlán | 14° | 29° |
| Tlaltizapán | 20° | 33° | Zacualpan | 11° | 24° |
| Axochiapan | 18° | 34° | Tlaquitenango | 18° | 35° |
| Cuernavaca | 13° | 28° | Puente de Ixtla | 19° | 35° |
| Jojutla | 18° | 34° | | | |

**TEMPERATURAS MÁXIMAS Y MÍNIMAS,
ULTIMAS 24 HRS**

Mínimas

| | |
|-------------------|------------|
| Huitzilac | 09° 23° |
| Tetela del Volcán | 11° 21° |
| Totolapan | 12° 22° |
| Ocuituco | 12° 23° |

Máximas

| | |
|---------------|------------|
| Tlaquitenango | 18° 35° |
| Jojutla | 18° 34° |
| Axochiapan | 18° 34° |
| Zacatepec | 18° 29° |

CALIDAD DEL AIRE

ÍNDICE AIRE Y SALUD

NIVEL DE RIESGO ASOCIADO

RECOMENDACIONES

**GRUPOS
SENSIBLES**

**PARA TODA
LA
POBLACIÓN**

Moderado

Las personas sensibles pueden experimentar síntomas respiratorios (asmáticos), posible agravamiento de enfermedad pulmonar y cardiaca en personas con enfermedad cardiopulmonar y adultos mayores.

Considera reducir las actividades físicas vigorosas al aire libre.

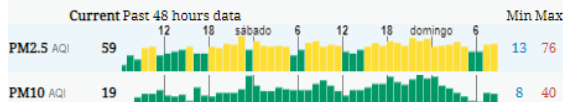
Disfruta las actividades al aire libre.

Estación de Monitoreo Cuernavaca Centro, Morelos

59

Moderado

Updated on Sunday 10:00
Temp.: 23°C



<http://ssm.gob.mx>



Servicios de Salud Morelos



@MorelosSalud

Callejón Borda N°3 Col. Centro C.P. 62000
Teléfono (777) 312 62 31 / 314 33 36 ext. 222

Calle Gómez Azcárate No. 205, Col. Lomas de la Selva
C.P. 62270, Cuernavaca, Morelos. Tel.: 777 102 25 56

INFORME DE MONITOREO EPIDEMIOLÓGICO

Fecha: 31/07/2022

Semana N° 31

Coordinación de Vigilancia Epidemiológica

Fuente: Jurisdicciones Sanitarias del estado de Morelos.

JURISDICCION SANITARIA I:

👉 SIN EVENTOS EXTRAORDINARIOS.

JURISDICCION SANITARIA II:

👉 SIN EVENTOS EXTRAORDINARIOS.

JURISDICCION SANITARIA III:

👉 SIN EVENTOS EXTRAORDINARIOS.



<http://ssm.gob.mx>



Servicios de Salud Morelos



@MorelosSalud

Callejón Borda N°3 Col. Centro C.P. 62000
Teléfono (777) 312 62 31 / 314 33 36 ext. 222

**Calle Gómez Azcárate No. 205, Col. Lomas de la Selva
C.P. 62270, Cuernavaca, Morelos. Tel.: 777 102 25 56**